L'UTILISATION DE L'ATLAS EN GÉOGRAPHIE

En géographie, tu analyses de nombreuses cartes notamment dans l'Atlas. Mais comment utiliser correctement un atlas ?

Je ne sais pas situer le lieu sur une carte

L'Index alphabétique

L'index est organisé comme un dictionnaire. A côté de chaque lieu, je trouve le numéro de la page ainsi que les coordonnées de la case dans laquelle se situe le lieu sur la page.



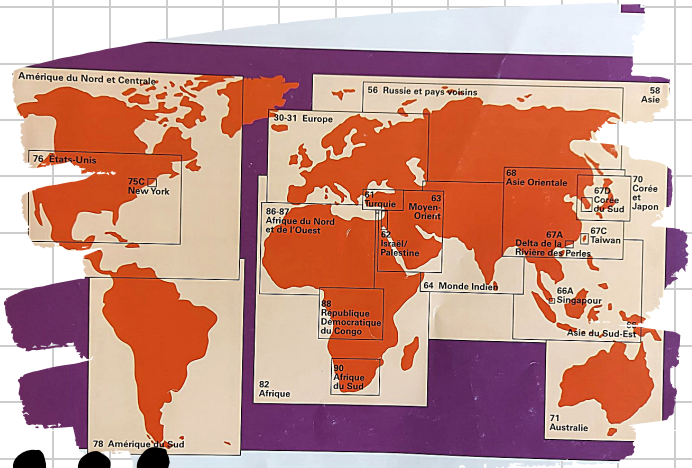

Je sais situer le lieu sur une carte

Le signet

Le signet est un ensemble de cartes. Au-dessus de chacune d'elles, je trouve le numéro de la <u>première page</u> qui se rapporte à cet endroit.

Je sais situer le lieu et je cherche une carte thématique

La table des matières

La table des matières est divisée en différentes colonnes. Une fois le lieu localisé, je choisis la colonne qui correspond au lieu et l'intitulé qui correspond au thème.

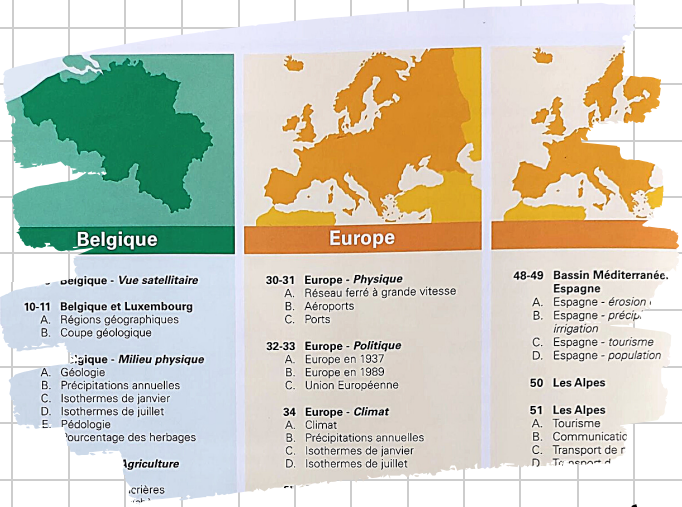

Le petit Atlas - Editions DeBoeck